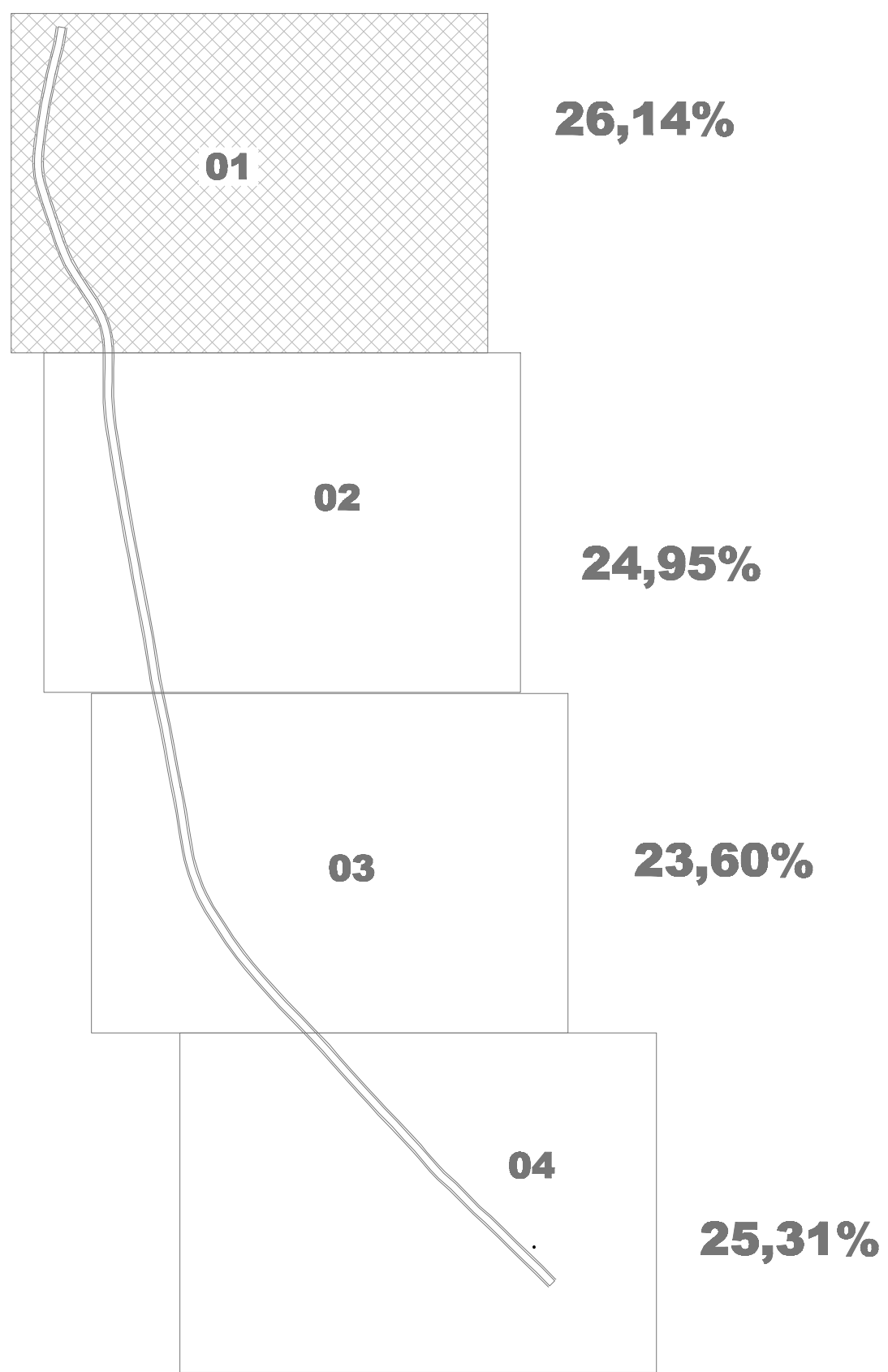

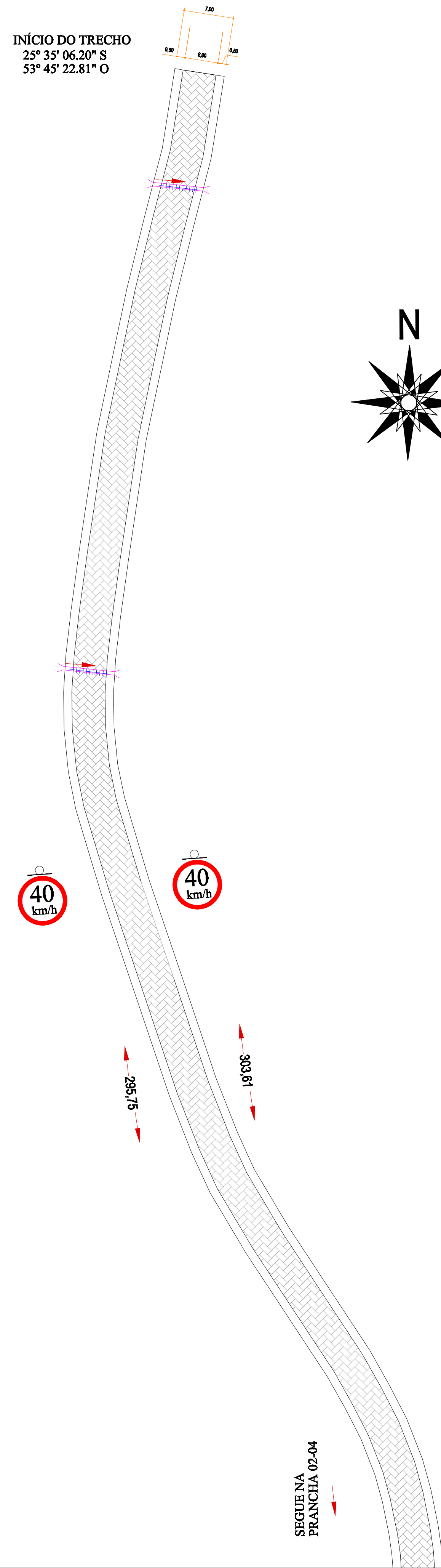


INÍCIO DO TRECHO
25° 35' 06.20" S
53° 45' 22.81" O



LOCALIZAÇÃO DO TRECHO
Sem Escala

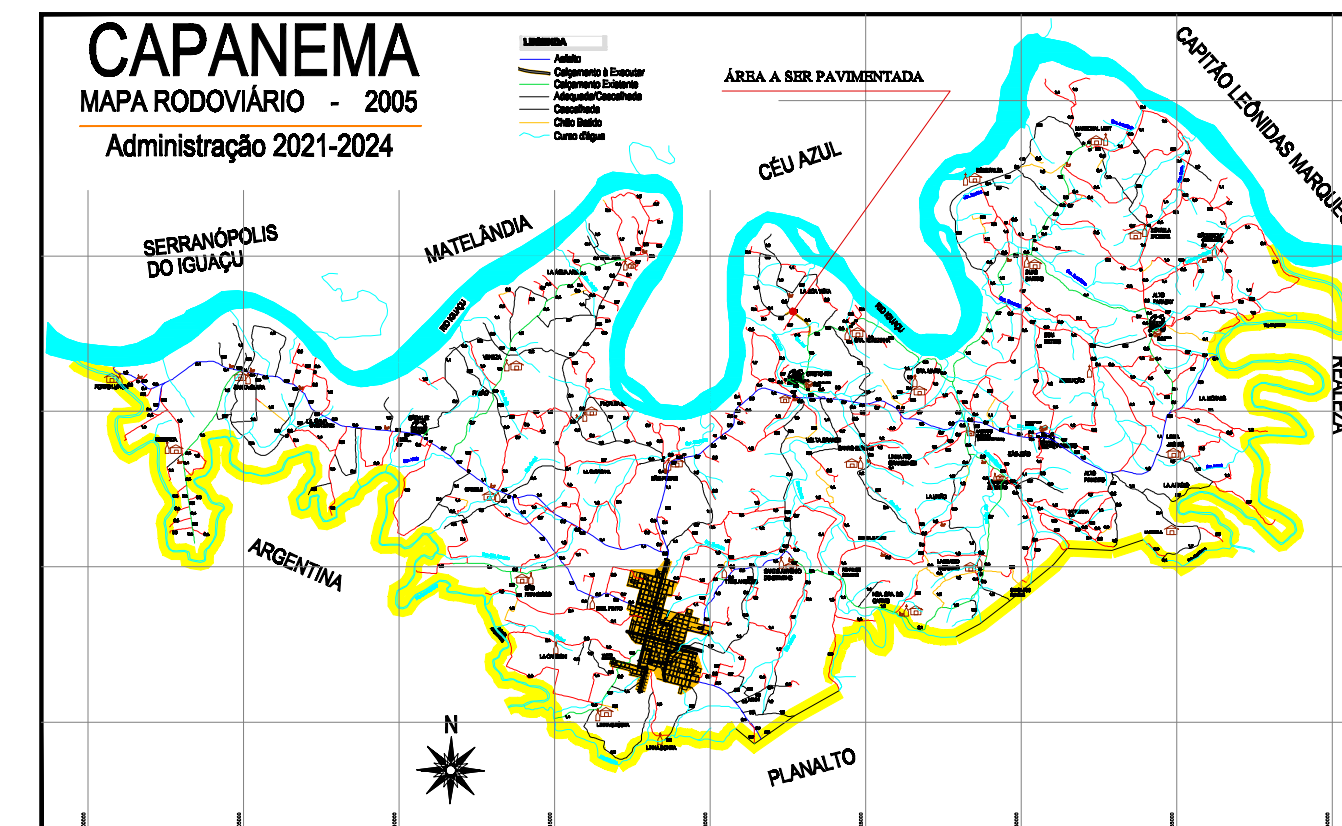
PLANTA DE SINALIZAÇÃO VERTICAL

Escala: 1/500

QUANTITATIVO

MODELO	CÓDIGO	QUANT.	m ² /UNID.	m ² /Total
	R19/40	02	0,20	0,40

SEGUE NA
PRANCHA 02-04



LOCALIZAÇÃO DO EMPREENDIMENTO
EM RELAÇÃO AO MUNICÍPIO E PERÍMETRO URBANO
SEM ESCALA

PREFEITURA MUNICIPAL MUNICÍPIO DE CAPANEMA APROVADO RUBENS L. R. SOUZA ENGENHEIRO CIVIL MUNICIPAL DE CAPANEMA - PR Matrícula nº 1946-1		SAÚDE PÚBLICA
PAVIMENTAÇÃO POLIÉDRICA PROJETO PAVIMENTAÇÃO SINALIZAÇÃO VERTICAL Cristo Rei, Estrada Linha Boa Vista - Capanema Pr.		
RESPONSÁVEL TÉCNICO: RUBENS L. R. SOUZA ENGENHEIRO CIVIL E DE SEGURANÇA DO TRABALHO	ÁREA TOTAL RURAL: 7.200,00m ² ESCALA: INDICADA DATA: MARÇO 2022	LOCALIDADE/BAIRRO: CRISTO REI Desenvolvimento Proj: Itag' Rubens FOLHA: 01-04 Contrato de Repasse: nº 944496/2021 Prefeito Municipal